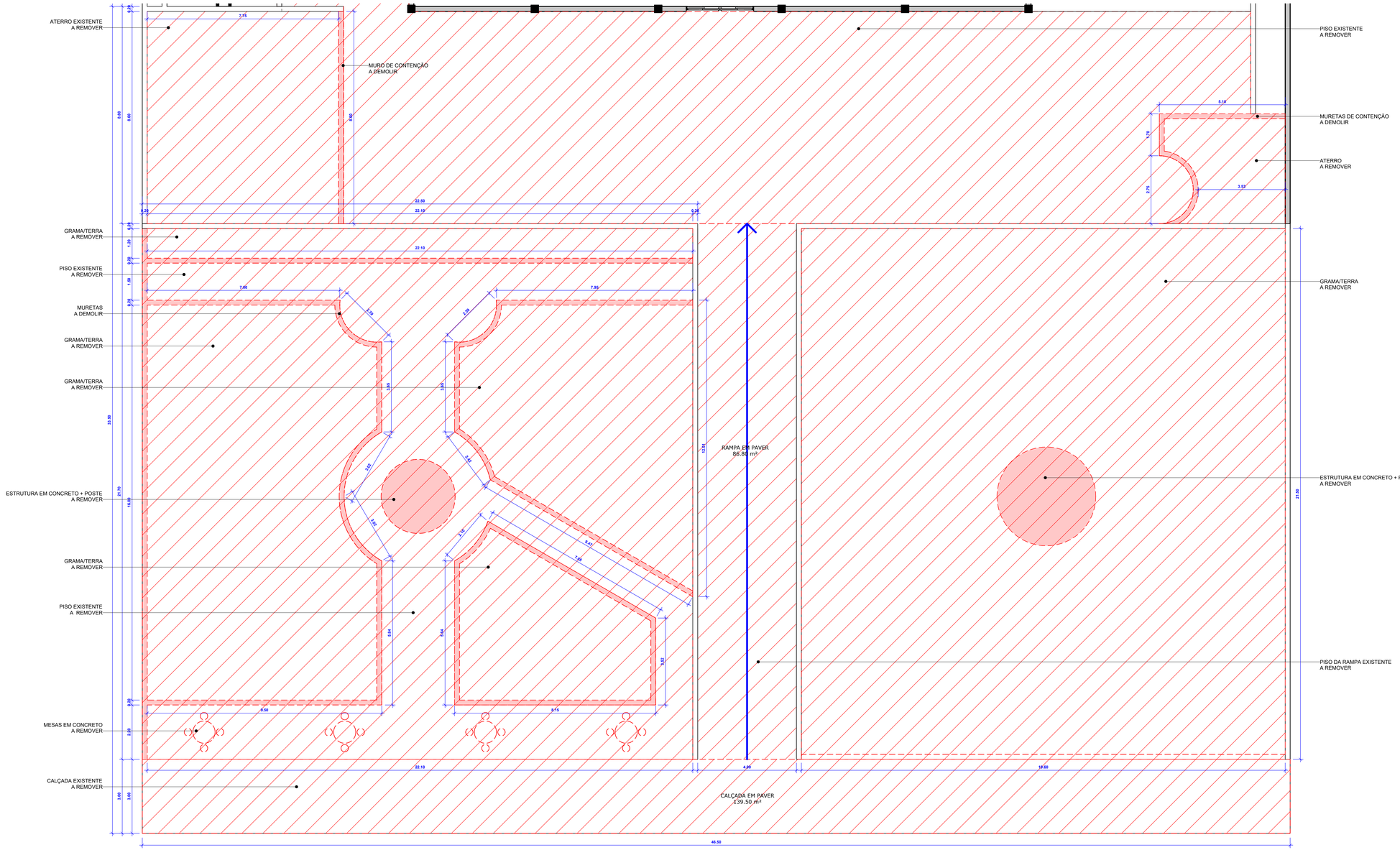

1 PLANTA DE DEMOLIÇÃO / RETIRADA
1 : 75

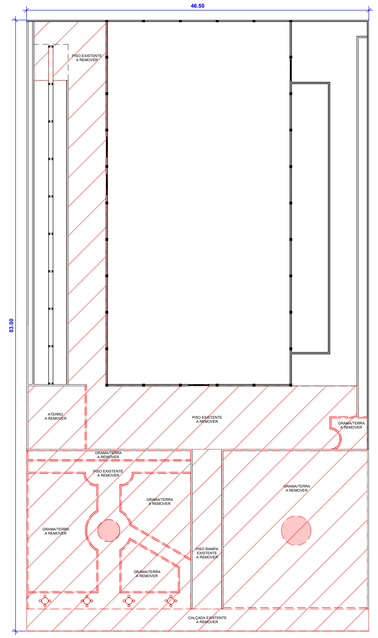

2 DEMOLIÇÃO / RETIRADA - GERAL
1 : 350

PROJETO ARQUITETÔNICO

TIPO DE EDIFICAÇÃO:
Projeto de Reforma do Ginásio de Esportes e Construção de Quadra de Areia

FINALIDADE DA EDIFICAÇÃO:
Edificação Institucional

ENDEREÇO DA OBRA:
Rua Egydio Antonio Gorla, 636, Centro, São Tomé-PR
Quadra: 43. Lote: 07 a 14.

CONTEÚDO DA PRANCHA:
Edificação Institucional

NOME PROPRIETÁRIO:
PREFEITURA MUNICIPAL DE SÃO TOMÉ

ZONEAMENTO:	NÚMERO PRANCHAS:	DATA:
ZR1	01/03	08/2026

SITUAÇÃO ESQUEMÁTICA (Sem escala)

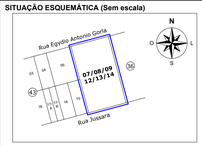

Declaram verdadeiras as informações contidas neste documento:

Prefeitura Municipal de São Tomé
CNPJ: 76.381.178/0001-29

RESPONSÁVEL TÉCNICO PELA AUTORIA DO PROJETO ARQUITETÔNICO

Engenheira Civil
Luana de Matos Raddi
CREA-PR: 137.268/D

RESPONSÁVEL TÉCNICO PELA EXECUÇÃO DA OBRA

QUADRO ESTATÍSTICAS:

Terreno	3.600,00m²
Área existente	1.437,25m²
Área a reformar	1.675,11m²
Área a ampliar	78,84m²
Área total	1.516,09m²
Taxa de ocupação	42,11%
Coef. aproveitamento	0,42

VIGILÂNCIA

PREFEITURA

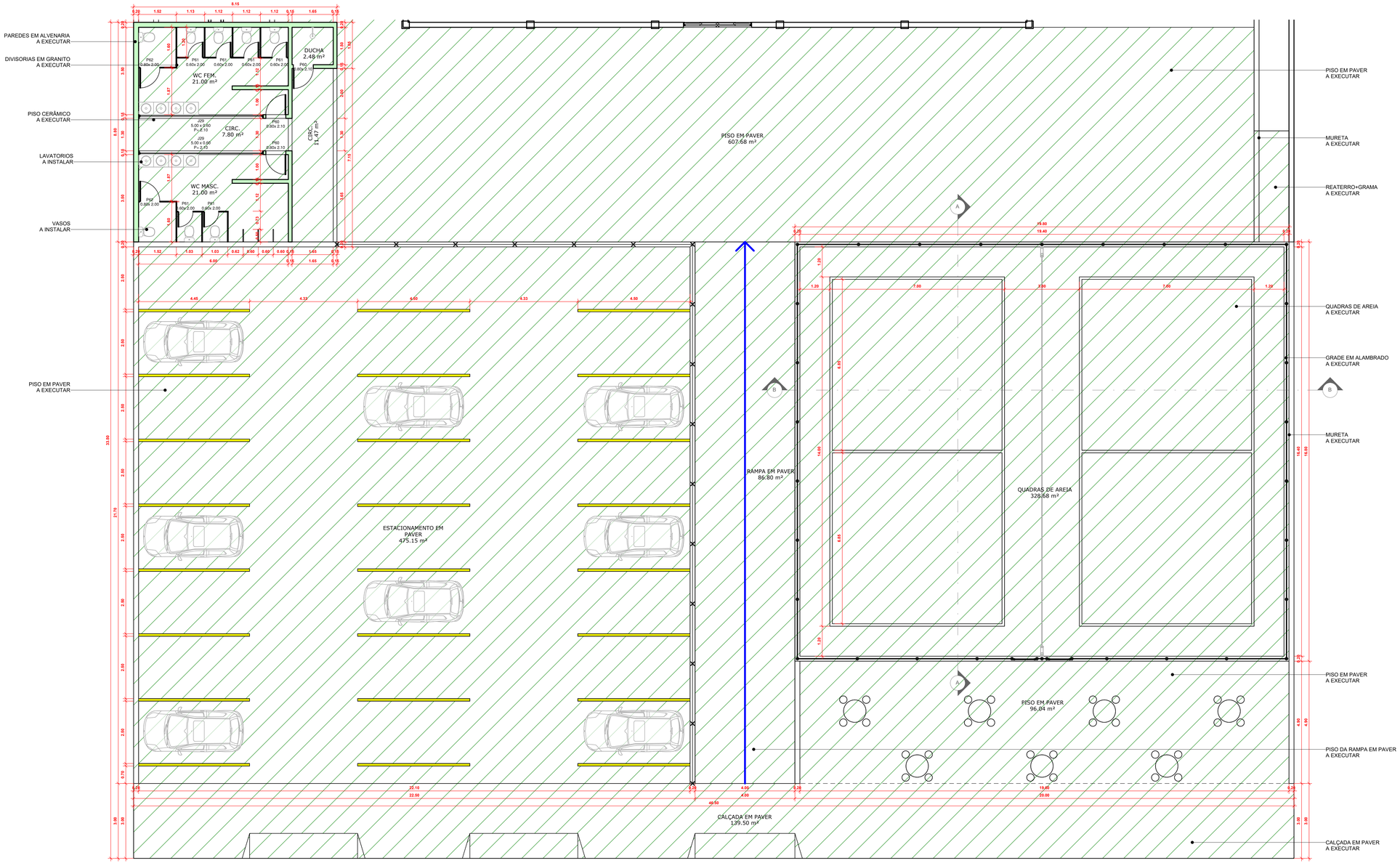

1 PLANTA DE CONSTRUÇÃO
1 : 75

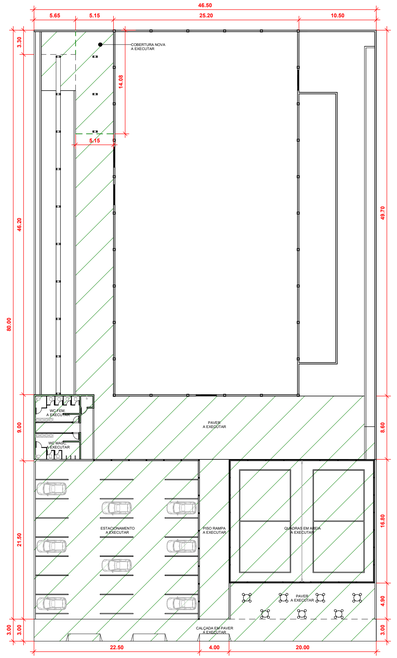

2 CONSTRUÇÃO - GERAL
1 : 350

PROJETO ARQUITETÔNICO

TIPO DE EDIFICAÇÃO:
Projeto de Reforma do Ginásio de Esportes e Construção de Quadra de Areia

FINALIDADE DA EDIFICAÇÃO:
Edificação Institucional

ENDEREÇO DA OBRA:
Rua Egydio Antonio Gorla, 636, Centro, São Tomé-PR
Quadra: 43. Lote: 07 a 14.

CONTEÚDO DA PRANCHA:
Edificação Institucional

NOME PROPRIETÁRIO:
PREFEITURA MUNICIPAL DE SÃO TOMÉ

ZONEAMENTO:	NÚMERO PRANCHAS:	DATA:
ZR1	**02/03**	08/2026

SITUAÇÃO ESQUEMÁTICA (Sem escala)

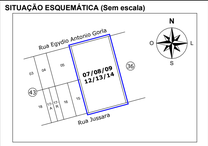

QUADRO ESTATÍSTICAS:

Terreno	3.600,00m²
Área existente	1.437,25m²
Área a reformar	1.675,11m²
Área a ampliar	78,84m²
Área total	1.516,09m²
Taxa de ocupação	42,11%
Coef. aproveitamento	0,42

Declaram verdadeiras as informações contidas neste documento:

Prefeitura Municipal de São Tomé
CNPJ: 75.381.178/0001-29

RESPONSÁVEL TÉCNICO PELA **AUTORIA DO PROJETO ARQUITETÔNICO**

Engenheira Civil
Luana de Matos Raddi
CREA-PR: 137.288/D

RESPONSÁVEL TÉCNICO PELA **EXECUÇÃO DA OBRA**

VIGILÂNCIA

PREFEITURA

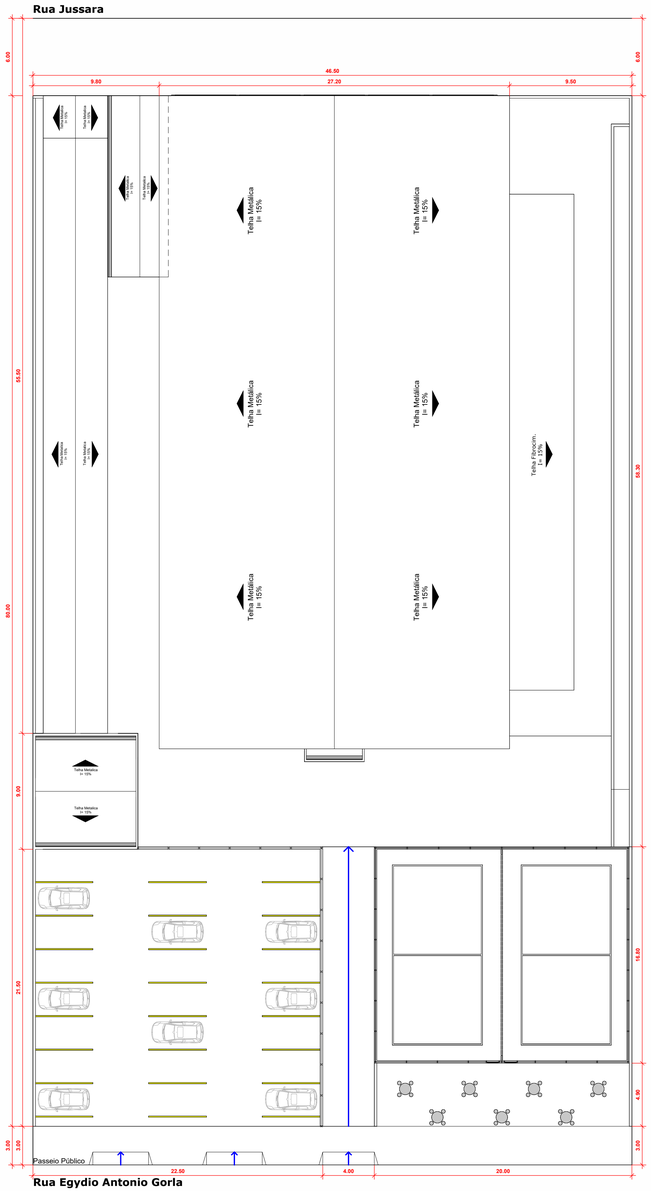

1 IMPLANTAÇAO
1 : 200

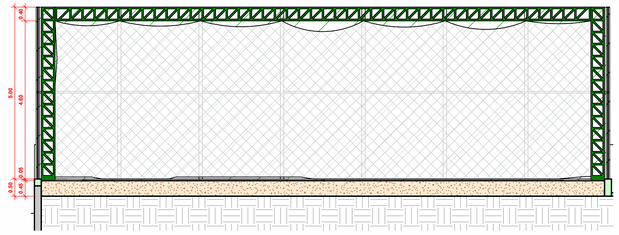

2 CORTE A-A
1 : 75

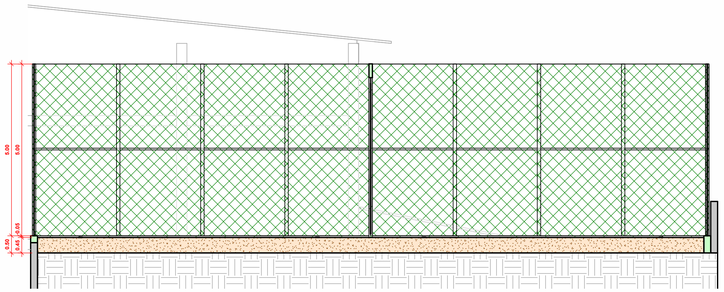

3 CORTE B-B
1 : 75

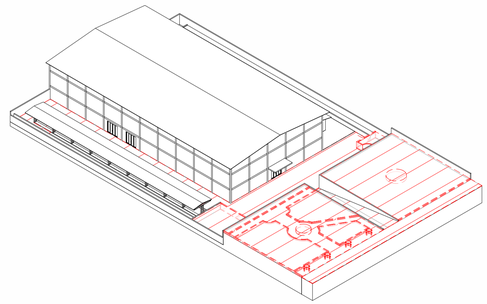

5 PERSPECTIVA - DEMOLIÇÃO

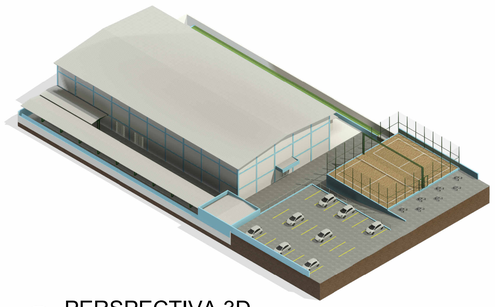

7 PERSPECTIVA 3D

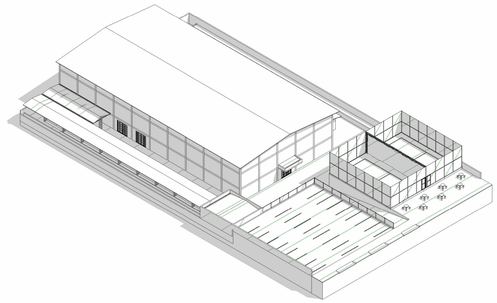

6 PERSPECTIVA - CONSTRUÇÃO

Vista Superior
Caixa de Drenagem

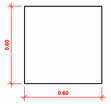

Detalhe
Caixa de Drenagem

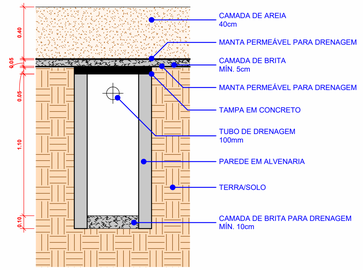

Detalhe - Caixa de Drenagem
1 : 20

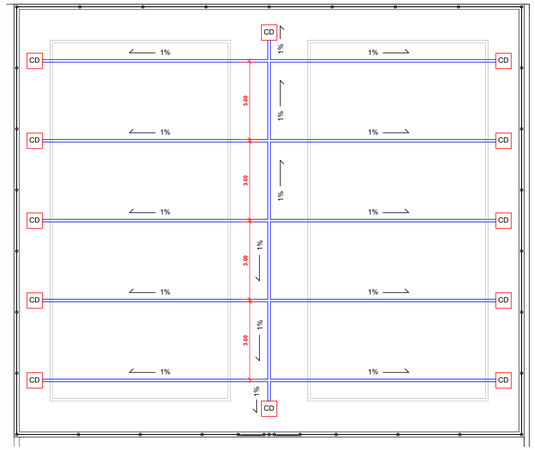

4 DRENAGEM
1 : 100

Portas

Esquadria	Largura	Altura	Peitoril	Quant.
51	2.70	2.65	0.00	4
P60	0.80	2.10	0.00	3
P61	0.60	2.00	0.00	6
P62	0.80	2.00	0.00	2
P63	1.00	2.50		1

Janelas

Esquadria	Largura	Altura	Peitoril	Quant.
J29	5.00	0.60	2.10	2

PROJETO ARQUITETÔNICO

TIPO DE EDIFICAÇÃO:
Projeto de Reforma do Ginásio de Esportes e Construção de Quadra de Areia

FINALIDADE DA EDIFICAÇÃO:
Edificação Institucional

ENDEREÇO DA OBRA:
Rua Egydio Antonio Gorla, 636, Centro, São Tomé-PR.
Quadra: 43. Lote: 07 a 14.

CONTEÚDO DA PRANCHA:
Edificação Institucional

NOME PROPRIETÁRIO:
PREFEITURA MUNICIPAL DE SÃO TOMÉ

ZONEAMENTO: **ZR1**
NÚMERO PRANCHAS: **03/03**
DATA: 08/2026

SITUAÇÃO ESQUEMÁTICA (Sem escala)

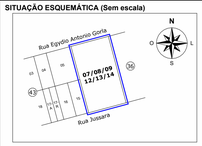

QUADRO ESTATÍSTICAS:

Terreno	3.600,00m²
Área existente	1.437,25m²
Área a reformar	1.675,11m²
Área a ampliar	78,84m²
Área total	1.516,09m²
Taxa de ocupação	42,11%
Coef. aproveitamento	0,42

Declaram verdadeiras as informações contidas neste documento:

Prefeitura Municipal de São Tomé
CNPJ: 76.381.178/0001-29

RESPONSÁVEL TÉCNICO PELA **AUTORIA DO PROJETO ARQUITETÔNICO**

Engenheira Civil
Luana de Matos Raddi
CREA-PR: 137.268/D

RESPONSÁVEL TÉCNICO PELA **EXECUÇÃO DA OBRA**

VIGILÂNCIA

PREFEITURA