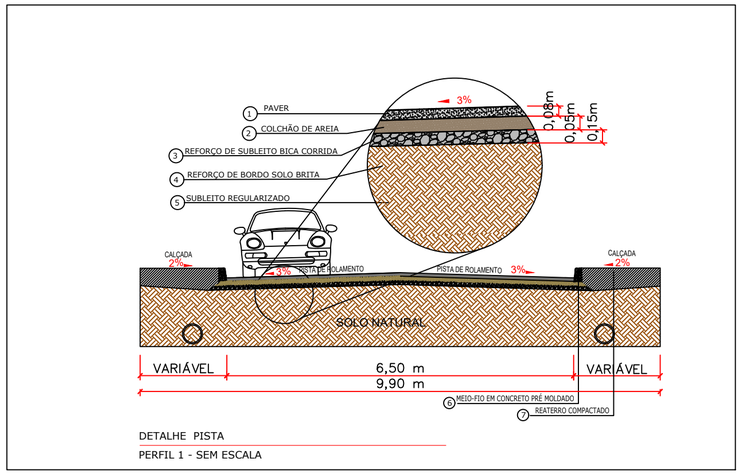

DETALHE PISTA

PERFIL 1 - SEM ESCALA

PLACAS DE REGULAMENTAÇÃO

PLACAS	CÓDIGO	PINTURA	DIMENSÃO	QNT
PARE!	R-1	FUNDO: VERMELHO LETRAS: BRANCAS ORLA INT: BRANCA ORLA EXT: VERMELHA	L= 0,5x0,5m	02

DETALHE B - FAIXA DE PEDESTRES

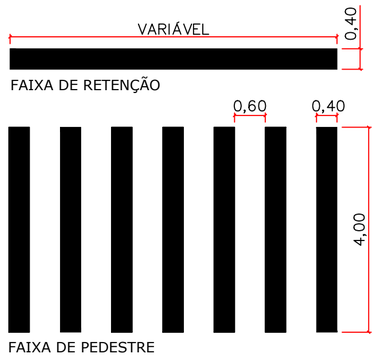

DETALHE A

LINHA SIMPLES CONTINUA AMARELA (DIVISÃO DE FLUXOS OPOSTOS)



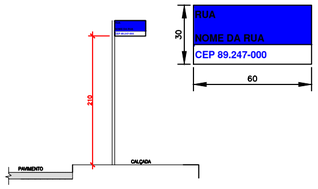

DETALHE PLACA DUPLA DE NOME DA RUA
SEM ESCALA

QUANTIDADE: 02

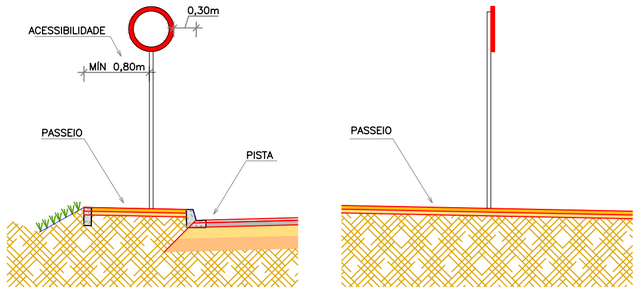

DETALHE PLACA DE VELOCIDADE
SEM ESCALA

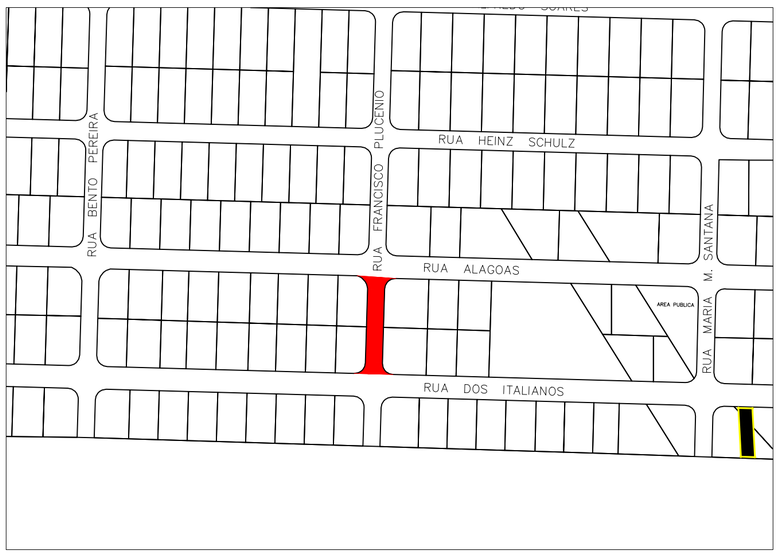

LOCALIZAÇÃO
ESCALA 1:2000



DETALHES DAS PLACAS DE REGULAMENTAÇÃO DE PARADA OBRIGATÓRIA (R-1)



DETALHES DAS PLACAS DE REGULAMENTAÇÃO PARA VELOCIDADE DE 40 KM/H (R-19)



DETALHES DAS PLACAS DE ADVERTÊNCIA QUADRADA (A-18)

LEGENDAS

- EDIFICAÇÃO EXISTENTE
- CALÇAMENTO PROJETADO
- CHÃO BATIDO
- BOCA DE LOBO EXISTENTE
- PLACA DE SINALIZAÇÃO
- POSTE
- BOCA DE LOBO A EXECUTAR
- MEIO-FIO
- MEIO-FIO GUIA REBAIXADA

GOVERNO DE BALNEÁRIO BARRA DO SUL — Secretaria de Infraestrutura, Obras e Habitação

PROJETO: **PAVIMENTAÇÃO DA RUA FRANCISCO JOSÉ PLUCÊNIO**

ENDEREÇO: Rua Francisco José Plucênio – Bairro Costeira – Balneário Barra do Sul/SC

ADEMAR HENRIQUE BORGES
80888
assinado eletrônicamente 18/08/2026 11:21:17
Assinatura digital avançada.

Documento assinado digitalmente
gov.br
PAULINHO DE AMARAL
Data: 07/08/2026 11:00:17-0300
Verifique em https://validar.iti.gov.br

PREFEITURA MUNICIPAL DE BALNEÁRIO BARRA DO SUL

RESPONSÁVEL TÉCNICO: ARQ. PAULINHO DE AMARAL - CAU/SC: A-286537-8

CONTEÚDO: SINALIZAÇÃO

DESCRIÇÃO: PROJETO DE PAVIMENTAÇÃO

ÁREA: 312,00 m²

PROJETISTA: PAULINHO

ESCALA: INDICADA

DATA: 17/07/2026

PRANCHA: **2/2**

TODOS OS DIREITOS RESERVADOS A PREFEITURA MUNICIPAL DE BALNEÁRIO BARRA DO SUL

ESTE DOCUMENTO FOI ASSINADO EM 18/08/2026 11:21 -03:00 -03
PARA CONFERÊNCIA DO SEU CONTEÚDO ACESSE: https://c.ipm.com.br/pode78ab27b6ce